



C/ DOCTOR COBERA, 24
08328 ALELLA (BARCELONA)

TEL.: 93 540 64 83
FAX: 93 555 10 40

CORREU@ACTIUM.CAT

Actium[®]

GESTIÓ DEL PATRIMONI
HISTÒRIC I ARQUEOLÒGIC

Intervenció arqueològica al carrer del Matagalls1-11, Plaça Marià Brossa i carrer Segarra 1-3

Barcelona,
El Barcelonès

D'agost a novembre de 2014

NÚRIA CABAÑAS ANGUITA

ALELLA, JUNY, 2015



Memòria

NÚM. EXPEDIENT:
437 K121 N-B2014/1-11301
437 K121 N-B-2014/2-11541

CODI
086/14



SUMARI

1.	SITUACIÓ.....	3
2.	MARC GEOGRÀFIC I GEOLÒGIC.....	3
3.	CONTEXT HISTÒRIC I ARQUEOLÒGIC	3
3.1.	Context històric	3
3.2.	Antecedents arqueològic	4
4.	MOTIVACIÓ I OBJECTIUS.....	5
5.	FONAMENTS DE DRET	5
6.	TREBALLS REALITZATS	5
7.	METODOLOGIA	7
8.	RESULTATS DE LA INTERVENCIÓ.....	7
9.	CONCLUSIONS	8
10.	BIBLIOGRAFIA.....	9

ANNEX 1. DOCUMENTACIÓ ADMINISTRATIVA

ANNEX 2. DOCUMENTACIÓ FOTOGRÀFICA

ANNEX 3. DOCUMENTACIÓ PLANIMÈTRICA

ANNEX 4. UNITATS ESTRATIGRÀFIQUES

FITXA TÈCNICA

Tipus d'intervenció	Preventiva
Activitat autoritzada	Control i excavació arqueològica
Dates autoritzades	20 d'agost al 19 de setembre 29 d'octubre al 7 de novembre
Núm. Exp. Dept. Cultura	470 K121 N-B-2014/1-11301 470 K121 N-B-2014/2-11541
Promoció	Ajuntament de Barcelona
Execució de l'obra	UTE LOT3 TMI (FCC / OPROCAT)
Execució de la intervenció	Actium Patrimoni Cultural, SL
Direcció tècnica	Núria Cabañas Anguita
Lloc de la intervenció	Carrer del Matagalls, 1-11, Plaça de Marià Brossa, carrer de la Segarra, 1-3
Població i comarca	Barcelona, el Barcelonès
Coordenades UTM (ETRS89)	X = 432177 / Y = 4587635.5 / Z = 29.80 msm
Paraules clau	Rases època contemporània
Resum	La intervenció arqueològica duta a terme al carrer de la Segarra, a la plaça Marià Brossa i al carrer del Matagalls ha permès identificar una seqüència estratigràfica relacionada amb d'urbanització dels carrers en aquesta zona.

1. SITUACIÓ

El seguiment arqueològic es troba situat al carrer del Matagalls, la Plaça Marià Brossa i el carrer de la Segarra, al costat del nucli històric de Sant Andreu del Palomar, al districte de Sant Andreu.

2. MARC GEOGRÀFIC I GEOLÒGIC

L'indret d'actuació es situa geogràficament en el Pla de Barcelona, obert pel sud-oest a la mar i limitada, pel nord-oest, per la Serralada litoral. Per migjorn és limitada per la falla que segueix ran de mar des del Garraf i el turó de Montjuïc fins el turó de Montgat, més enllà del Besòs i finalment pel nord-oest i pel sud-oest està delimitat pels límits naturals del Besòs i el Llobregat.

El Pla presenta un esglaó, d'uns vint metres, en el punt de contacte entre Ciutat Vella i l'Eixample i el sector comprès entre aquest esglaó i el mar es conegut com el pla de baix format per les aportacions de les rieres, torrents, dels deltes del riu veïns i del corrent litoral. En aquest sector del pla es formaren maresmes i estanyols. Històricament la costa anà avançant molts d'aquests estanys van anar desapareixent, fet que contribuí, d'una manera clara, l'acció antròpica. Malgrat la seva desaparició, molts d'ells han continuat vius en els topònims actuals (Autors diversos, 1982: 22-24).

3. CONTEXT HISTÒRIC I ARQUEOLÒGIC

3.1. Context històric

Sant Andreu de Palomar és un antic municipi del pla de Barcelona, que fou annexionat a la ciutat l'any 1897. S'estenia per un ampli sector al nord de la ciutat, al peu de la serra de Collserola fins prop de la riba dreta del Besòs. És situat al N del centre urbà, al límit amb els termes de Santa Coloma de Gramenet i de Montcada i Reixac.

La demarcació històrica de Sant Andreu del Palomar es va formar entorn a l'antiga església i parròquia de Sant Andreu, esmentada el 974, prop de l'antiga via romana de Barcelona al Vallès i més tard, camí medieval.

El 1052 perdé una part del terme en crear-se la parròquia de Sant Martí de Provençals. L'església fou reconstruïda al començament del s. XII, i el 1135 Ramon Berenguer IV hi féu bastir una torre de defensa, adossada a l'església, la qual, enderrocada el 1850, fou substituïda per l'actual, obra de l'arquitecte Pere Falqués.

Dins el terme hi havia hagut també l'església de Santa Eulàlia de Vilapicina, sufragània de Sant Andreu fins el 1866, que centrà l'antic poble rural del mateix nom; la quadra de Vallbona, amb

la important propietat rural del baró de Pinós, que donà lloc després al barri de la Torre del Baró; i la capella de la Trinitat, al coll de Finestrelles, que donà lloc als barris de la Trinitat Vella i de la Trinitat Nova.

El rec Comtal donà una gran prosperitat al terme, i permeté la creació d'una indústria molinera i de grans sectors de regadiu (era drenat també pel torrent d'Estadella i la riera de Sant Andreu). El 1359 comptava amb 108 focs. La industrialització, iniciada a mitjan s. XIX, fou lenta, i l'activitat agrícola (blat, cànem, blat de moro, llegums, patates, vinya) ocupà una bona part de la població durant el s. XIX i fins ben entrat el XX. Les dues primeres fàbriques de vapor foren la de filats de Ferran Puig (1843), que esdevingué la important empresa Filatures de Fabra i Coats, una de les primeres de l'Estat espanyol, i la dita d'El Vapor del Rec o La Cotonera, inaugurada poc abans. Hi subsistiren la manufactura tradicional de boixets i els filats i teixits a mà o per tracció mecànica.

A la segona meitat del s. XIX s'inicià la urbanització moderna del terme — exclosa del projecte d'eixample del pla Cerdà—, que es concentrà al voltant dels antics nuclis de Sant Andreu (el Raval, les Cases Noves) i de Santa Eulàlia de Vilapicina i les noves comunicacions (ferrocarril de Granollers el 1854, de Sabadell el 1855, tramvia amb Barcelona el 1877) afavoriren la transformació.

L'ocupació quasi total de l'antic terme s'ha realitzat a partir del fort corrent immigratori vers la regió de Barcelona des dels anys cinquanta del segle passat. Al costat d'un procés de renovació urbana, han estat edificats grans blocs d'habitatges, que han ocupat els espais lliures, tant en el nucli central (encerclat per la via del ferrocarril a Portbou per Granollers, i per la Meridiana) com en el conjunt de barris, coneguts popularment com a Nou Barris: la Guineueta, les Roquetes, el Verdum, la Trinitat Vella, la Trinitat Nova, Vallbona, la Torre del Baró, la Prosperitat, la Ciutat Meridiana.

Durant la dècada dels setanta encara va sorgir un nou barri, el de Canyelles, que ha estat planificat i construït amb més cura que els anteriors. El ràpid procés de densificació i la manca d'inversions del sector públic han originat greus dèficits en equipaments urbans.

Altres importants eixos de comunicació són el carrer de Sant Andreu (abans carretera de Ribes), el passeig de Fabra i Puig (via de circulació ràpida des del 1969) i el carrer de Torres i Bages, on arriba des del 1967 el metro.

3.2. Antecedents arqueològic

L'àrea que ens ocupa es troba situada molt a prop del nucli històric de Sant Andreu del Palomar, documentat l'any 992 en un document de permuta d'una herència on s'hi menciona l'indret del Palomar. No obstant, l'any 974 ja

es menciona l'església de Sant Andreu. El nucli situat al voltant de l'església va estar acompanyat d'un nucli d'habitatges ben presents als segles XI-XII.

Ja en època contemporània, a causa dels atacs aeris duts a terme durant la guerra civil, es va organitzar la Junta de Defensa Passiva que s'havia d'encarregar de la construcció de refugis antiaeris. De la majoria d'aquests refugis coneix la seva ubicació aproximada. Gràcies a la informació recollida a l'Arxiu Administratiu de l'ajuntament de Barcelona en aquesta zona es localitzaria el refugi antiaeri 0609 (2325) a la Plaça Marià Brossa. L'existència d'aquest refugi es coneix pel llistat de refugis antiaeris publicat l'any 1938 a l'Atlas dels Refugis de la Guerra Civil Espanyola a Barcelona. Segons el llistat que es troba a l'Arxiu Històric de la Ciutat, tenia una capacitat per albergar 70 persones¹.

4. MOTIVACIÓ I OBJECTIUS

La intervenció arqueològica es motivada per la realització de diverses rases al carrer del Matagalls i el carrer de la Segarra i l'adequació i millora de la plaça Marià Brossa dins el projecte del Pla de Manteniment Integral de l'espai públic (2013-2015).

Atenent que es tracta d'una zona de gran valor històric i arqueològic s'ha considerat convenient el seguiment arqueològic durant els treballs de rebaix del subsòl amb l'objectiu de poder documentar possibles restes arqueològiques.

5. FONAMENTS DE DRET

La intervenció és de caràcter preventiu, atenent la Llei 9/1993 30 de setembre del Patrimoni Cultural Català (DOGC 1807 de l'11 d'octubre de 1993) i el Decret 78/2002 de 5 de març del Reglament de protecció del patrimoni arqueològic i paleontològic (DOGC 3594 de 13 de març de 2002).

6. TREBALLS REALITZATS

Els treballs arqueològics han consistit en el control del subsòl durant el procés de realització, amb mitjans mecànics, de diverses rases emplaçades entre el

¹ CASADESÚS, M; CELMA, N; ESTEVE, Y; SERRANO, Y: Els refugis de Sant Andreu del Palomar durant la Guerra Civil (1936-39) Pàg. 159

carrer del Matagalls, la Plaça Marià Brossa i el carrer de la Segarra amb la finalitat de documentar possibles restes arqueològiques.

Carrer de la Segarra

Rasa 1: situada al llarg del carrer de la Segarra en sentit nord-sud per a la col·locació d'un col·lector que comunica amb els ja existents. Presenta unes dimensions de 45 m de longitud per 0.40 m d'amplada i assolida una profunditat 0.60 m.

Rasa 2: situada al llarg del carrer de la Segarra en sentit nord-sud per a la col·locació de l'enllumenat. Presenta unes dimensions de 45 m de longitud per 0.40 m d'amplada i assolida una profunditat 0.70 m.

Al llarg d'aquesta rasa s'han obert cinc rases d'entre 2.10 i 1.80 m de longitud per 1.70 m d'amplada per 3.50 m de profunditat per la col·locació d'embornals (E1, E2, E3).

Plaça Marià Brossa

Rasa 3: situada al llarg del carrer que ocupa la plaça Maria Brossa i amb una orientació nord-sud. Presenta unes dimensions de 41.60 m de longitud per 0.80 m d'amplada i assolida una profunditat 0.80 m.

Al llarg d'aquesta rasa s'han obert cinc rases de 1.60 m de longitud per 0.50 m d'amplada per 0.70 m de profunditat per la col·locació d'embornals (E4, E5, E6, E7, E8).

En aquesta mateixa rasa també s'ha dut a terme l'obertura d'un pou de 2.40 m de longitud per 2 m d'amplada i assolida una profunditat 3.20 m per dur a terme la connexió del nou col·lector amb l'antic.

Rasa 4: situada al llarg del carrer que ocupa la plaça Maria Brossa i amb una orientació nord-sud. Presenta unes dimensions de 41.55 m de longitud per 0.80 m d'amplada i assolida una profunditat 0.70 m.

Rasa 5: situada al llarg del carrer que ocupa la plaça Maria Brossa i amb una orientació nord-sud. Presenta unes dimensions de 41.60 m de longitud per 0.80 m d'amplada i assolida una profunditat 0.70 m.

Rasa 6 situada a un extrem, a tocar del carrer de la Segarra, entre les rases 3 i 4 amb una orientació oest-est. Presenta unes dimensions de 9.90 m de longitud per 0.80 m d'amplada i assolida una profunditat 0.70 m.

Carrer del Matagalls

Rasa 7: situada al llarg del carrer de Matagalls, a tocar dels edificis de la banda est, en sentit nord-sud per a la col·locació de l'enllumenat. Presenta unes dimensions de 69 m de longitud per 0.60 m d'amplada i assolida una profunditat 0.70 m

Rasa 8: situada al llarg del carrer de Matagalls en sentit nord-sud per a la col·locació d'un col·lector que comunica amb els ja existents. Presenta unes

dimensions de 69.10 m de longitud per 1.10 m d'amplada i assolia una profunditat 2.50 m.

7. METODOLOGIA

Registre estratigràfic

La metodologia utilitzada per aquesta intervenció es basa en el mètode de registre Harris / Carandini, que consisteix en el registre objectiu i en la documentació exhaustiva de restes i estrats, utilitzant per això un model de fitxes específiques.

Topografia i planimetria

Les restes s'han vinculat geogràficament amb les coordenades UTM (ED50), per tal de documentar i facilitar la interpretació de la seqüència estratigràfica. La topografia i la planimetria han estat tractats informàticament amb programari CAD.

Documentació fotogràfica

Per tal de deixar una constància visual dels treballs realitzats, així com de les restes aparegudes, s'ha realitzat un registre fotogràfic exhaustiu en format digital d'alta resolució.

8. RESULTATS DE LA INTERVENCIÓ

Carrer de la Segarra

El seguiment arqueològic dut a terme durant l'obertura de la rasa 1 i rasa 2 ha permès identificar una seqüència estratigrafia formada per tres nivells, que també s'han identificat a l'embornal E1. No obstant, no s'han documentat restes estructurals ni estrats de valor arqueològic.

Inicialment s'ha procedit a la retirada de l'asfalt del carrer (UE 01) sota el qual s'hi documenta una capa de formigó (UE 02), de 14 cm de potència, corresponent al nivell de preparació per la col·locació de l'asfalt. Aquest nivell cobria una estrat (UE 03) de terra argilosa de tonalitat marró amb restes de material constructiu i pedra per alçar la cota del carrer i anivellar-lo.

En el cas de l'embornal E2 i E3, també es repeteix la seqüència estratigràfica de les UE 01, 02 i 03 però per sota s'hi localitzen diversos nivells (UE 04, 05, 06 i 08) tots ells de reompliment per alçar la cota.

Plaça Marià Brossa

En el cas de la rasa 3 i els embornals E4, E5, E6, E7 i E8 s'ha identificat una seqüència estratigràfica formada per quatre nivells. En primer lloc s'ha procedit a la retirada dels panots de la vorera (UE 07) juntament amb un estrat de morter (UE 09) d'uns 4 cm de potència corresponent al nivell de col·locació dels panots. Per sota s'ha identificat una capa de formigó (UE 10) d'entre 7 i 8 cm de potència per tal d'anivellar el terreny. Aquest nivell cobria una estrat (UE 03) de terra argilosa de tonalitat marró amb restes de material constructiu i pedra per alçar la cota del carrer.

A tocar de la rasa 3, s'ha dut a terme un pou de 3.20 m de profunditat amb la finalitat de localitzar l'antic col·lector. En aquest cas, s'ha documentat la capa d'asfalt del carrer (UE 01) juntament amb una capa de formigó (UE 02) per anivellar i col·locar l'asfalt. Per sota s'ha identificat un nivell de terra argilosa de tonalitat marró amb restes de material constructiu i pedra (UE 03) que cobreix un estrat argilós de coloració taronja molt compacte (UE 06) seccionat per l'antic col·lector UE 11.

En el cas de les rases 4, 5 i 6 s'ha pogut documentar la mateixa seqüència estratigràfica formada per quatre nivells. En primer lloc s'ha dut a terme la retirada de les rajoles de la plaça actual (UE 13) juntament amb la capa de formigó (UE 14) per anivellar i col·locar-les de 16 cm de potència, que cobreix un estrat d'anivellament d'arena amb restes d'asfalt i material constructiu (UE 15).

Carrer del Matagalls

El seguiment arqueològic de les rases 7 i 8 ha permès identificar una successió de tres nivells: un nivell d'asfalt (UE 17) corresponent a l'actual pavimentació del carrer, el qual cobria un estrat de grava (UE 18) d'entre 7 i 10 cm de potència, corresponent a la preparació de l'asfalt. Per sota s'hi documenta un nivell de terra de coloració vermellova, molt compacte (UE 19) amb una potència d'entre 1.60 i 1.80 m. En el cas de la rasa 8, la UE 19 cobreix un estrat de terra de matriu argilosa de tonalitat marró clar molt compacte (UE 20).

9. CONCLUSIONS

La zona on s'ha dut a terme el seguiment arqueològic, tot i correspondre a un indret de gran valor històric i arqueològic, atès que en aquest espai s'hi localitzaria una de les portes d'accés del refugi situat a la Plaça Marià Brossa, els treballs arqueològics ens han permès identificar un conjunt de nivells la majoria dels quals, corresponen a estrat aportats en el moment d'urbanització dels carrers d'època contemporània d'aquest espai.

10. BIBLIOGRAFIA

AUTORS DIVERSOS. (1982). Gran Enciclopèdia comarcal de Catalunya. Barcelonès i Baix Llobregat. Fundació Enciclopèdia Catalana. Vol. 8. Barcelona.

AUTORS DIVERSOS. (1992). Catalunya Romànica. El Barcelonès, El Baix Llobregat, El Maresme. Enciclopèdia Catalana. Barcelona

BUSQUETS, J. (1991). Una vila del territori de Barcelona: Sant Andreu de Palomar als segles XIII□XIV. Fundació Salvador Vives i Casajuana. Barcelona.

GRUP MEDITERRANIA D'INVESTIGACIONS SPELEOLOGIQUES. (1976). Jaciments del Pla de Barcelona a Butlletí Mediterrània, 10. Barcelona.

ALAY, JOSEP LLUÍS (2014). Projecte d'intervenció arqueològica al carrer del matagalls, 1-11/ Plaça Marià Brossa/ carrer de la Segarra, 1-13. Districte de Sant Andreu, Barcelona (Barcelonès)

SOBREQUÉS, J.(1991). Història de Barcelona. Enciclopèdia Catalana.

Intervenció arqueològica

Carrer de la Segarra, Plaça Marià Brossa i carrer del Matagalls
Barcelona, el Barcelonès

Actium®

ANNEX 1. DOCUMENTACIÓ ADMINISTRATIVA



Expedient R/N 470 K121 N-B-2014/1-11301: d'autorització de la intervenció arqueològica preventiva de control a: carrer del Matagalls 1-11, plaça de Marià Brossa i carrer de la Segarra 1-13, Barcelona (Barcelonès), segons el procediment establert en l'article 14 i següents del Decret 78/2002, de 5 de març de 2002, del Reglament de protecció del patrimoni arqueològic i paleontològic.

Fets

1. En data 18 d'agost de 2014 (registre d'entrada núm. 001250/0401) els senyors Esteve Piazuolo Lázaro, director tècnic adjunt d'Infraestructures BIMSA i Josep Lluís Alay, Director de Patrimoni, Museus i Arxius sol·liciten un permís d'intervenció arqueològica preventiva al carrer del Matagalls 1-11, plaça de Marià Brossa i carrer de la Segarra 1-13 de Barcelona sota la direcció de Núria Cabañas Anguita (ACTIUM) del 20 d'agost al 19 de setembre de 2014.
2. El dia 19 d'agost de 2014 la tècnica arqueòloga dels Serveis Territorials a Barcelona va emetre informe favorable sobre la sol·licitud esmentada.
3. El dia 19 d'agost de 2014 el Servei d'Arqueologia i Paleontologia va proposar autoritzar la intervenció.

Motivació

Pla de Manteniment integral de l'espai públic (diverses actuacions).

Fonaments de dret

1. Article 47 i següents de la Llei 9/1993, de 30 de setembre, del patrimoni cultural català (DOGC núm. 1807).
2. Decret 78/2002, de 5 de març de 2002, del Reglament de protecció del patrimoni arqueològic i paleontològic (DOGC núm. 3594).
3. Decret 304/2011, de 29 de març, de reestructuració del Departament de Cultura (DOGC núm. 5849, de 31.3.2011); i Resolució CMC/254/2010, de 8 de gener, de delegació de competències de la persona titular de la Direcció General del Patrimoni Cultural en les persones directores dels Serveis Territorials del Departament de Cultura i Mitjans de Comunicació (DOGC núm. 5566, de 12.2.2010).

Resolució

Per tot això, **resolc**:

1. **Autoritzar** una intervenció arqueològica preventiva d'acord amb les següents dades i condicions:

Lloc de la intervenció: carrer del Matagalls 1-11, plaça de Marià Brossa i carrer de la Segarra 1-13, Barcelona (Barcelonès).

Persona o institució autoritzada: BIMSA.

Direcció de la intervenció arqueològica: Núria Cabañas Anguita (ACTIUM).

Activitat autoritzada: control.

Termini de realització de la intervenció: del 20 d'agost al 19 de setembre de 2014.

Lloc de dipòsit provisional de les restes: Museu d'Història de Barcelona.



La intervenció arqueològica o paleontològica autoritzada haurà de ser realitzada d'acord amb les disposicions de la Llei 9/1993, del patrimoni cultural català, i del Decret 78/2002, del Reglament de protecció del patrimoni arqueològic i paleontològic, així com en els termes descrits en la documentació presentada per a la tramitació de l' expedient.

El termini de dos anys previst per a la presentació de la memòria, s'entendrà que comença a comptar a partir del dia en què ha finalitzat la intervenció.

2. Notificar aquesta resolució, que no exhaureix la via administrativa, a la persona o entitat interessada i comunicar-li que contra aquesta pot interposar-hi recurs d'alçada davant el conseller de Cultura, en el termini d'un mes a comptar de l'endemà de la recepció d'aquesta notificació.

Notificar, així mateix, aquesta resolució a l'ajuntament del municipi afectat, i comunicar-li que contra aquesta pot interposar-hi recurs contenciós administratiu davant el Tribunal Superior de Justícia de Catalunya, en el termini de dos mesos a comptar de l'endemà de la recepció d'aquesta notificació. Potestativament, dins el mateix termini, podrà efectuar el requeriment previ previst a l'article 44 de la Llei 29/1998, de 13 de juliol, de la jurisdicció contenciosa administrativa.

P.d. Resolució CMC/254/2010, DOGC 12.2.2010

La directora

M. Àngels Torras Ripoll
Barcelona, 19 d'agost de 2014



Data 9 SET. 2014
α

Faig constar que aquesta còpia
reproduceix fidelment l'original.



Expedient R/N 470 K121 N-B-2014/2-11541: d'autorització de pròrroga, amb caràcter retroactiu, de la intervenció arqueològica preventiva a: carrer del Matagalls 1-11, plaça de Marià Brossa i carrer de la Segarra 1-13 de Barcelona (Barcelonès), segons el procediment establert en l'article 14 i següents del Decret 78/2002, de 5 de març, del reglament de protecció del patrimoni arqueològic i paleontològic.

Fets

1. En data 29 d'octubre de 2014 (registre d'entrada núm. 001250/0401) els senyors Esteve Piazuolo Lázaro, director tècnic adjunt d'Infraestructures BIMSA i Josep Lluís Alay, Director de Patrimoni, Museus i Arxius sol·liciten un permís de pròrroga d'intervenció arqueològica preventiva al carrer del Matagalls 1-11, plaça de Marià Brossa i carrer de la Segarra 1-13 de Barcelona sota la direcció de Núria Cabañas Anguita (ACTIUM) del 29 d'octubre al 7 de novembre de 2014.
2. El dia 24 de novembre de 2014 l'arqueòloga dels Serveis Territorials a Barcelona va emetre informe favorable sobre la sol·licitud esmentada, atès que en aquest cas es compleix el que assenyala l'article 57.3 de la Llei 30/1992, de 26 de novembre, de Règim Jurídic de les Administracions Públiques i del Procediment Administratiu Comú, és procedent autoritzar i regular els treballs realitzats amb caràcter retroactiu en els termes d'excepcionalitat previstos a l'esmentat article. Una vegada analitzats els diferents informes es proposa autoritzar l'esmentada sol·licitud amb caràcter retroactiu.
3. El 24 de novembre de 2014 el Servei d'Arqueologia i Paleontologia va proposar autoritzar la intervenció amb caràcter retroactiu.

Motivació

Pla de Manteniment integral de l'espai públic (diverses actuacions).

Fonaments de dret

1. Article 47 i següents de la Llei 9/1993, de 30 de setembre, del patrimoni cultural català (DOGC núm. 1807, d'11.10.1993).
2. Article 14 i següents del Decret 78/2002, de 5 de març, del Reglament de protecció del patrimoni arqueològic i paleontològic (DOGC núm. 3594, de 13.3.2002).
3. Article 57.3 de la Llei 30/1992, de 26 de novembre, de Règim Jurídic de les Administracions Públiques i del Procediment Administratiu Comú.
4. Decret 304/2011, de 29 de març, de reestructuració del Departament de Cultura (DOGC núm. 5849, de 31.3.2011); i Resolució CMC/254/2010, de 8 de gener, de delegació de competències de la persona titular de la Direcció General del Patrimoni Cultural en les persones directores dels Serveis Territorials del Departament de Cultura i Mitjans de Comunicació (DOGC núm. 5566, de 12.2.2010).





Resolució

Per tot això, **resolc:**

1. **Autoritzar** la realització de la pròrroga d'una intervenció arqueològica preventiva amb caràcter retroactiu d'acord amb les dades i condicions següents:

Lloc de la intervenció: carrer del Matagalls 1-11, plaça de Marià Brossa i carrer de la Segarra 1-13, Barcelona (Barcelonès).

Persona o institució autoritzada: BIMSA

Direcció de la intervenció arqueològica: Núria Cabañas Anguita (ACTIUM)

Activitat autoritzada: control

Terminis de realització de la intervenció: del 29 d'octubre al 7 de novembre de 2014.

Lloc de dipòsit provisional de les restes: Museu d'Història de Barcelona.

La intervenció arqueològica o paleontològica autoritzada haurà de ser realitzada en els termes descrits en la documentació presentada per a la tramitació de l'expedient i d'acord amb les disposicions de la Llei 9/1993, del patrimoni cultural català, i del Decret 78/2002, del reglament de protecció del patrimoni arqueològic i paleontològic.

El termini de dos anys previst per a la presentació de la memòria, s'entendrà que comença a comptar a partir del dia en què ha finalitzat la intervenció.

2. Notificar aquesta resolució, que no exhaureix la via administrativa, a la persona o entitat interessada i comunicar-li que contra aquesta pot interposar-hi recurs d'alçada davant el conseller de Cultura, en el termini d'un mes a comptar de l'endemà de la recepció d'aquesta notificació.

Notificar, així mateix, aquesta resolució a l'ajuntament del municipi afectat, i comunicar-li que contra aquesta pot interposar-hi recurs contenciós administratiu davant el Tribunal Superior de Justícia de Catalunya, en el termini de dos mesos a comptar de l'endemà de la recepció d'aquesta notificació. Potestativament, dins el mateix termini, podrà efectuar el requeriment previ previst a l'article 44 de la Llei 29/1998, de 13 de juliol, de la jurisdicció contenciosa administrativa.

P.d. Resolució CMC/254/2010, DOGC 12.2.2010

La directora

M. Àngels Torras Ripoll

Barcelona, 24 de novembre de 2014



Intervenció arqueològica

Carrer de la Segarra, Plaça Marià Brossa i carrer del Matagalls
Barcelona, el Barcelonès

Actium®

ANNEX 2. DOCUMENTACIÓ FOTOGRÀFICA

Intervenció arqueològica

Carrer de la Segarra, Plaça Marià Brossa i carrer del Matagalls
Barcelona, el Barcelonès

Actium®



FOTO 1. Vista general de la Rasa 1 com cop finalitzada



FOTO 2. Obertura de la Rasa 2



FOTO 3. Treballs d'obertura de la Rasa 2



FOTO 4. Detall de l'embornal E2 un cop finalitzat

Intervenció arqueològica

Carrer de la Segarra, Plaça Marià Brossa i carrer del Matagalls
Barcelona, el Barcelonès



FOTO 5. Tall estratigràfic de l'embornal E3 (UE 01,02,03, 04)



FOTO 6. Vista general abans d'iniciar els treballs d'obertura de la rasa 3



FOTO 7. Retirada dels panots UE 07 (rasa 3)



FOTO 8. Treballs d'obertura de la rasa 3

Intervenció arqueològica

Carrer de la Segarra, Plaça Marià Brossa i carrer del Matagalls
Barcelona, el Barcelonès



FOTO 9. Vista general rasa 3



FOTO 10. Detall del pou de la rasa 3



FOTO 11. Vista general de la rasa 5



FOTO 12. Detall estratigràfic de la rasa 5 (UE 13,14 i 15)

Intervenció arqueològica

Carrer de la Segarra, Plaça Marià Brossa i carrer del Matagalls
Barcelona, el Barcelonès



FOTO 13. Vista general de la rasa 4



FOTO 14. Treballs mecànics d'obertura de la rasa 4



FOTO 15. Realització de la rasa 6



FOTO 16. Rasa 6 un cop finalitzada

Intervenció arqueològica

Carrer de la Segarra, Plaça Marià Brossa i carrer del Matagalls
Barcelona, el Barcelonès

Actium®




FOTO 17. Detall estratigràfic de la rasa 8 (UE 17, 18, 19 i 20)



FOTO 18. Vista general de la rasa 8



FOTO 19. Treballs d'obertura de la rasa 8



FOTO 20. Vista generals de la rasa 7 un cop finalitzada

Intervenció arqueològica

Carrer de la Segarra, Plaça Marià Brossa i carrer del Matagalls
Barcelona, el Barcelonès

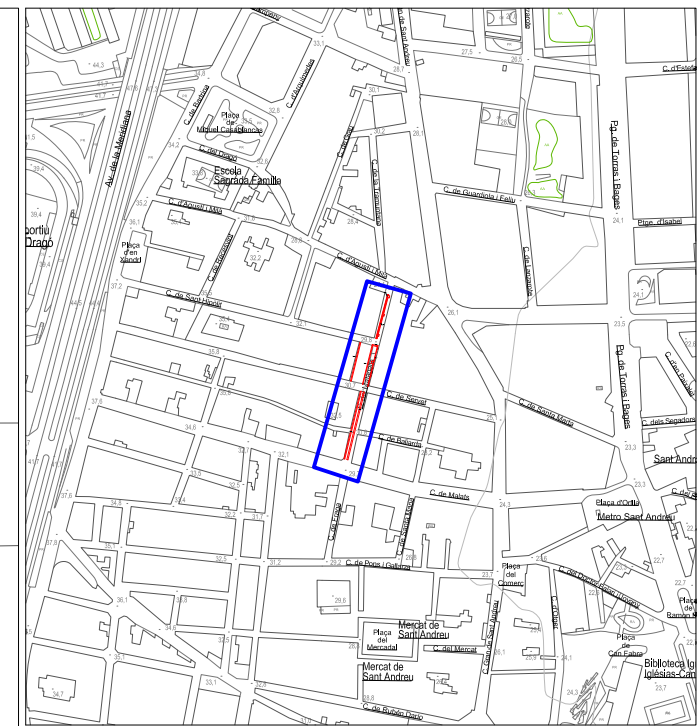
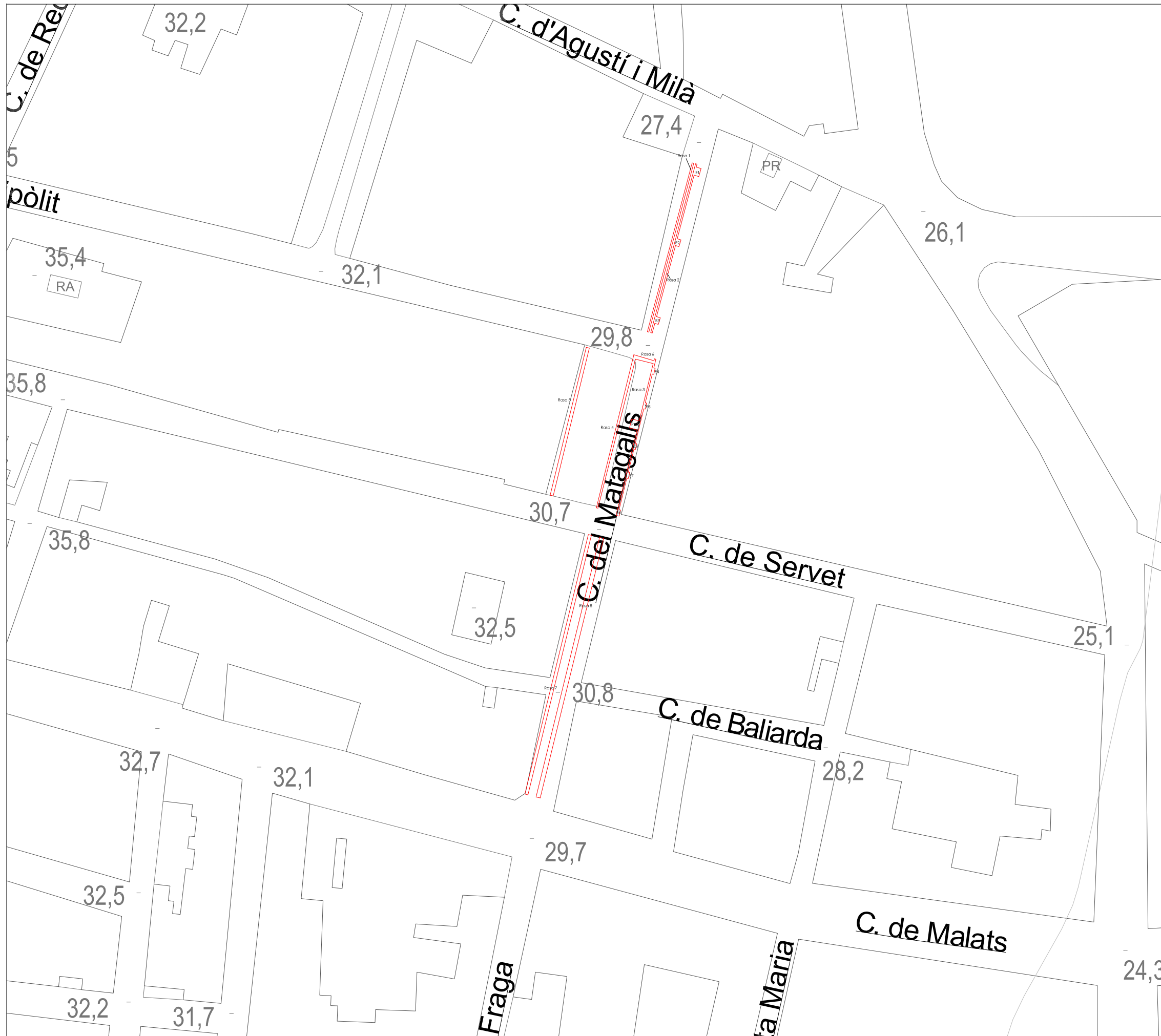
Actium®

ANNEX 3. DOCUMENTACIÓ PLANIMÈTRICA



INTERVENCIÓ ARQUEOLÒGICA Carrer del Matagalls 1-11, Plaça de Marià Brossa, carrer de la Segarra 1-3		NÚM.PLÀNOL 1
TÍTOL PLÀNOL Situació	CODI 086/14	DATA 09/06/15
PROMOCIÓ I FINANÇAMENT Ajuntament de Barcelona UTE LOT3 TMI (FCC/OPROCAT)		ESCALA 1/10000
DIRECCIÓ TÈCNICA Núria Cabañas Anguita		





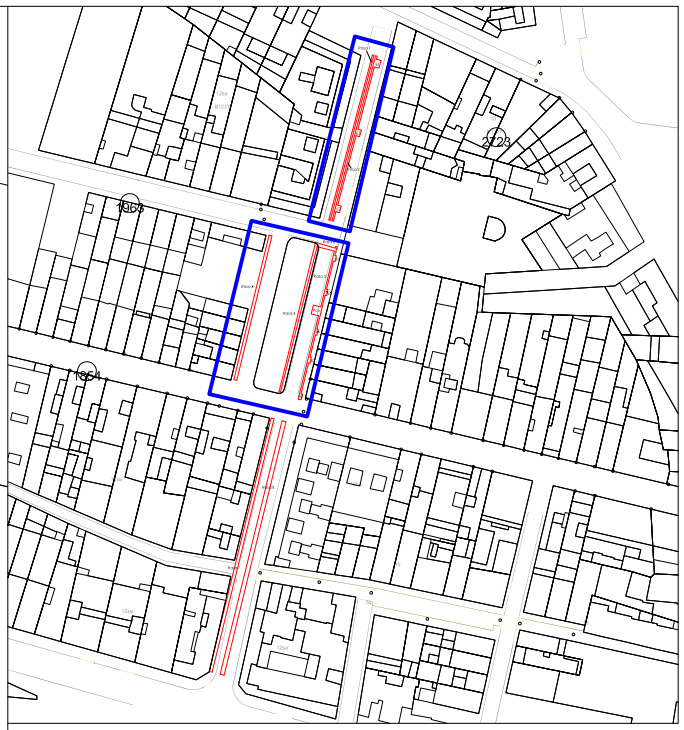
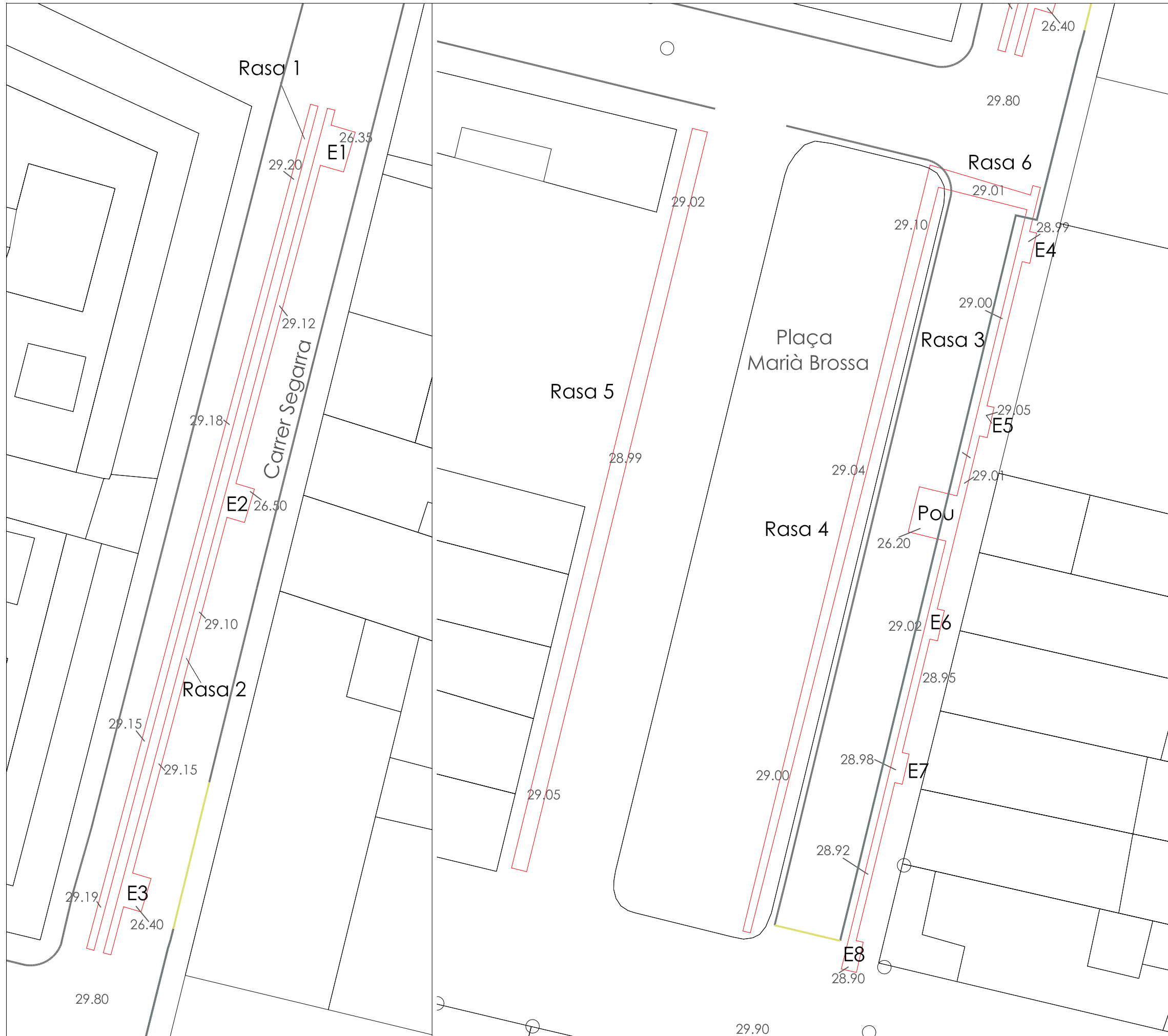
ESCALA 1/7500

— Límit rasa



INTERVENCIÓ ARQUEOLÒGICA Carrer del Matagalls 1-11, Plaça de Marià Brossa, carrer de la Segarra 1-3		NÚM.PLÀNOL 2
TÍTOL PLÀNOL Situació general de la intervenció	CODI 086/14	DATA 09/06/15
PROMOCIÓ I FINANÇAMENT Ajuntament de Barcelona UTE LOT3 TMI (FCC/OPROCAT)		ESCALA 1/1000
DIRECCIÓ TÈCNICA Núria Cabañas Anguita		





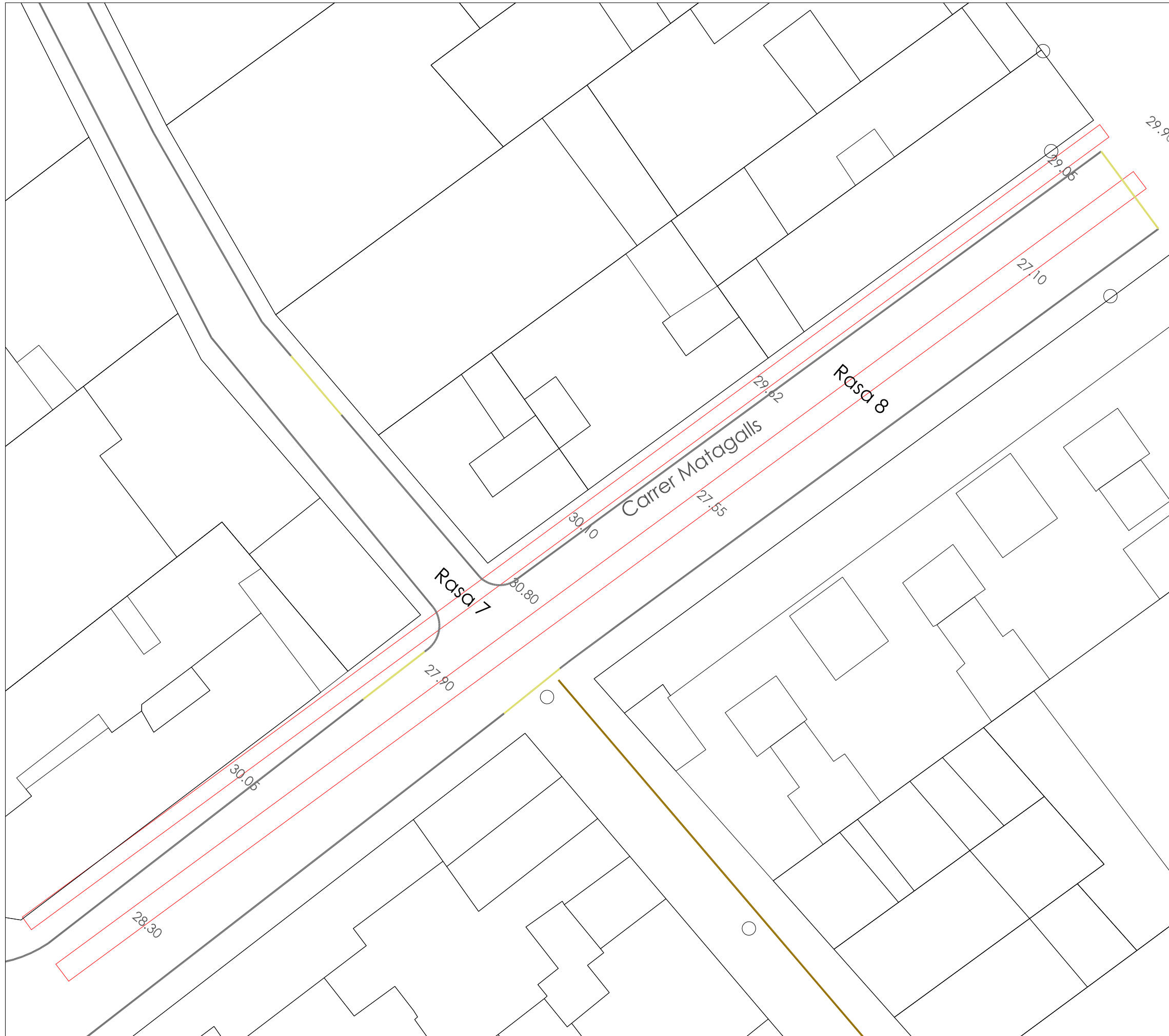
ESCALA 1/2000

— Límit rasa



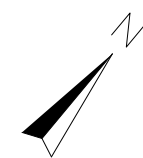
INTERVENCIÓ ARQUEOLÒGICA Carrer del Matagalls 1-11, Plaça de Marià Brossa, carrer de la Segarra 1-3		NÚM. PLÀNOL 3
TÍTOL PLÀNOL Situació de les rases del carrer Segarra i de la Plaça Marià Brossa	CODI 086/14	DATA 09/06/15
PROMOCIÓ I FINANÇAMENT Ajuntament de Barcelona UTE LOT3 TMI (FCC/OPROCAT)		ESCALA 1/200
DIRECCIÓ TÈCNICA Núria Cabañas Anguita		





ESCALA 1/2000

— Límit rasa



INTERVENCIÓ ARQUEOLÒGICA Carrer del Matagalls 1-11, Plaça de Marià Brossa, carrer de la Segarra 1-3		NÚM.PLÀNOL 4
TÍTOL PLÀNOL Situació de les rases 7 i 8 del carrer del Matagalls	CODI 086/14	DATA 09/06/15
PROMOCIÓ I FINANÇAMENT Ajuntament de Barcelona UTE LOT3 TMI (FCC/OPROCAT)		ESCALA 1/200
DIRECCIÓ TÈCNICA Núria Cabañas Anguita		



Intervenció arqueològica

Carrer de la Segarra, Plaça Marià Brossa i carrer del Matagalls
Barcelona, el Barcelonès

Actium®

ANNEX 4. UNITATS ESTRATIGRÀFIQUES

INTERVENCIÓ	CODI ICUB	UE	
C. segarra, Pl. Marià Brossa, C. del Matagalls	086/14	1	
MUNICIPI I COMARCA	ANY	ZONA/ÀMBIT	
Barcelona, Barcelonès	2014		
TIPUS	FET/ESTRUCTURA	SECTOR	
Positiva			
DEFINICIÓ	Z SUP	Z INF	POTÈNCIA
Nivell de circulació	29,80	29,72	0,08

COBREIX	2	TALLA		FARCEIX	
COBERT PFR		TALLAT PFR		FARCIT PFR	
S'ADOSSA		IGUAL A			
SE LI ADOSSA		S'UNEIX A			

INTERPRETACIÓ	OBSERVACIONS
Asfalt corresponent a l'actual nivell de circulació del carrer	
CRONOLOGI	

INTERVENCIÓ	CODI ICUB	UE	
C. segarra, Pl. Marià Brossa, C. del Matagalls	086/14	2	
MUNICIPI I COMARCA	ANY	ZONA/ÀMBIT	
Barcelona, Barcelonès	2014		
TIPUS	FET/ESTRUCTURA	SECTOR	
Positiva			
DEFINICIÓ	Z SUP	Z INF	POTÈNCIA
Estrat	29,72	29,58	0,14

COBREIX	3	TALLA		FARCEIX	
COBERT PFR	1	TALLAT PFR		FARCIT PFR	
S'ADOSSA		IGUAL A			
SE LI ADOSSA		S'UNEIX A			

INTERPRETACIÓ	OBSERVACIONS
Formigó	
CRONOLOGI	

INTERVENCIÓ	CODI ICUB	UE	
C. segarra, Pl. Marià Brossa, C. del Matagalls	086/14	3	
MUNICIPI I COMARCA	ANY	ZONA/ÀMBIT	
Barcelona, Barcelonès	2014		
TIPUS	FET/ESTRUCTURA	SECTOR	
Positiva			
DEFINICIÓ	Z SUP	Z INF	POTÈNCIA
Estrat	29,58	29,19	0,39

COBREIX	4,6	TALLA		FARCEIX	
COBERT PFR	2, 10	TALLAT PFR		FARCIT PFR	
S'ADOSSA		IGUAL A			
SE LI ADOSSA		S'UNEIX A			

INTERPRETACIÓ	OBSERVACIONS
Terra argilosa de tonalitat marró amb restes de pedra i material de construcció	
CRONOLOGI	

INTERVENCIÓ	CODI ICUB	UE	
C. segarra, Pl. Marià Brossa, C. del Matagalls	086/14	4	
MUNICIPI I COMARCA	ANY	ZONA/ÀMBIT	
Barcelona, Barcelonès	2014		
TIPUS	FET/ESTRUCTURA	SECTOR	
Positiva			
DEFINICIÓ	Z SUP	Z INF	POTÈNCIA
Estrat	29,19	28,98	0,21

COBREIX	5	TALLA		FARCEIX	
COBERT PFR	3	TALLAT PFR		FARCIT PFR	
S'ADOSSA		IGUAL A			
SE LI ADOSSA		S'UNEIX A			

INTERPRETACIÓ	OBSERVACIONS
Nivell de cendres	
CRONOLOGI	

INTERVENCIÓ		CODI ICUB	UE
C. segarra, Pl. Marià Brossa, C. del Matagalls		086/14	5
MUNICIPI I COMARCA		ANY	ZONA/ÀMBIT
Barcelona, Barcelonès		2014	
TIPUS	FET/ESTRUCTURA	SECTOR	
Positiva			
DEFINICIÓ	Z SUP	Z INF	POTÈNCIA
Estrat	28,98	28,86	0,12

COBREIX	6	TALLA		FARCEIX	
COBERT PFR	4	TALLAT PFR		FARCIT PFR	
S'ADOSSA		IGUAL A			
SE LI ADOSSA		S'UNEIX A			

INTERPRETACIÓ	OBSERVACIONS
Terra de tonalitat marró fosc amb restes de pedra, guix i material constructiu	
CRONOLOGI	

INTERVENCIÓ		CODI ICUB	UE
C. segarra, Pl. Marià Brossa, C. del Matagalls		086/14	6
MUNICIPI I COMARCA		ANY	ZONA/ÀMBIT
Barcelona, Barcelonès		2014	
TIPUS	FET/ESTRUCTURA	SECTOR	
Positiva			
DEFINICIÓ	Z SUP	Z INF	POTÈNCIA
Estrat	28,86	26,60	2,26

COBREIX	8	TALLA		FARCEIX	
COBERT PFR	3,5	TALLAT PFR	11	FARCIT PFR	
S'ADOSSA		IGUAL A			
SE LI ADOSSA		S'UNEIX A			

INTERPRETACIÓ	OBSERVACIONS
Argila de tonalitat taronja molt compacte	
CRONOLOGI	

INTERVENCIÓ	CODI ICUB	UE	
C. segarra, Pl. Marià Brossa, C. del Matagalls	086/14	7	
MUNICIPI I COMARCA	ANY	ZONA/ÀMBIT	
Barcelona, Barcelonès	2014		
TIPUS	FET/ESTRUCTURA	SECTOR	
Positiva			
DEFINICIÓ	Z SUP	Z INF	POTÈNCIA
Paviment	29,81	29,77	0,04

COBREIX	9	TALLA		FARCEIX	
COBERT PFR		TALLAT PFR		FARCIT PFR	
S'ADOSSA		IGUAL A			
SE LI ADOSSA		S'UNEIX A			

INTERPRETACIÓ	OBSERVACIONS
Panots corresponent a la vorera actual	
CRONOLOGI	

INTERVENCIÓ	CODI ICUB	UE	
C. segarra, Pl. Marià Brossa, C. del Matagalls	086/14	8	
MUNICIPI I COMARCA	ANY	ZONA/ÀMBIT	
Barcelona, Barcelonès	2014		
TIPUS	FET/ESTRUCTURA	SECTOR	
Positiva			
DEFINICIÓ	Z SUP	Z INF	POTÈNCIA
Estrat	0,00	0,00	0,00

COBREIX		TALLA		FARCEIX	
COBERT PFR	6	TALLAT PFR		FARCIT PFR	
S'ADOSSA		IGUAL A			
SE LI ADOSSA		S'UNEIX A			

INTERPRETACIÓ	OBSERVACIONS
Terra de matriu argilosa de color marró amb restes de material constructiu i pedra	
CRONOLOGI	

INTERVENCIÓ	CODI ICUB	UE	
C. segarra, Pl. Marià Brossa, C. del Matagalls	086/14	9	
MUNICIPI I COMARCA	ANY	ZONA/ÀMBIT	
Barcelona, Barcelonès	2014		
TIPUS	FET/ESTRUCTURA	SECTOR	
Positiva			
DEFINICIÓ	Z SUP	Z INF	POTÈNCIA
Estrat	29,77	29,72	0,05

COBREIX	10	TALLA		FARCEIX	
COBERT PFR	7	TALLAT PFR		FARCIT PFR	
S'ADOSSA		IGUAL A			
SE LI ADOSSA		S'UNEIX A			

INTERPRETACIÓ	OBSERVACIONS
Estrat de morter per col·locar els panots UE 07 i anivellar el carrer	

CRONOLOGI

INTERVENCIÓ	CODI ICUB	UE	
C. segarra, Pl. Marià Brossa, C. del Matagalls	086/14	10	
MUNICIPI I COMARCA	ANY	ZONA/ÀMBIT	
Barcelona, Barcelonès	2014		
TIPUS	FET/ESTRUCTURA	SECTOR	
Positiva			
DEFINICIÓ	Z SUP	Z INF	POTÈNCIA
Estrat	29,72	29,65	0,07

COBREIX	3	TALLA		FARCEIX	
COBERT PFR	9	TALLAT PFR		FARCIT PFR	
S'ADOSSA		IGUAL A			
SE LI ADOSSA		S'UNEIX A			

INTERPRETACIÓ	OBSERVACIONS
Ciment. Estrat d'anivellament	

CRONOLOGI

INTERVENCIÓ	CODI ICUB	UE	
C. segarra, Pl. Marià Brossa, C. del Matagalls	086/14	11	
MUNICIPI I COMARCA	ANY	ZONA/ÀMBIT	
Barcelona, Barcelonès	2014		
TIPUS	FET/ESTRUCTURA	SECTOR	
Estructura	Col·lector		
DEFINICIÓ	Z SUP	Z INF	POTÈNCIA
	26,80	0,00	26,80

COBREIX		TALLA	6	FARCEIX	
COBERT PFR		TALLAT PFR		FARCIT PFR	
S'ADOSSA		IGUAL A			
SE LI ADOSSA		S'UNEIX A			

INTERPRETACIÓ	OBSERVACIONS
Antic col·lector de formigó	
CRONOLOGI	

INTERVENCIÓ	CODI ICUB	UE	
C. segarra, Pl. Marià Brossa, C. del Matagalls	086/14	13	
MUNICIPI I COMARCA	ANY	ZONA/ÀMBIT	
Barcelona, Barcelonès	2014		
TIPUS	FET/ESTRUCTURA	SECTOR	
Positiva			
DEFINICIÓ	Z SUP	Z INF	POTÈNCIA
Nivell de circulació	29,90	29,85	0,05

COBREIX	14	TALLA		FARCEIX	
COBERT PFR		TALLAT PFR		FARCIT PFR	
S'ADOSSA		IGUAL A			
SE LI ADOSSA		S'UNEIX A			

INTERPRETACIÓ	OBSERVACIONS
Rajols de la plaça actual	
CRONOLOGI	

INTERVENCIÓ		CODI ICUB	UE
C. segarra, Pl. Marià Brossa, C. del Matagalls		086/14	14
MUNICIPI I COMARCA		ANY	ZONA/ÀMBIT
Barcelona, Barcelonès		2014	
TIPUS	FET/ESTRUCTURA	SECTOR	
Positiva			
DEFINICIÓ	Z SUP	Z INF	POTÈNCIA
Estrat	29,85	29,69	0,16

COBREIX	15	TALLA		FARCEIX	
COBERT PFR	13	TALLAT PFR		FARCIT PFR	
S'ADOSSA		IGUAL A			
SE LI ADOSSA		S'UNEIX A			

INTERPRETACIÓ	OBSERVACIONS
Formigó	
CRONOLOGI	

INTERVENCIÓ		CODI ICUB	UE
C. segarra, Pl. Marià Brossa, C. del Matagalls		086/14	15
MUNICIPI I COMARCA		ANY	ZONA/ÀMBIT
Barcelona, Barcelonès		2014	
TIPUS	FET/ESTRUCTURA	SECTOR	
Positiva			
DEFINICIÓ	Z SUP	Z INF	POTÈNCIA
Estrat	29,69	29,51	0,18

COBREIX	16	TALLA		FARCEIX	
COBERT PFR	14	TALLAT PFR		FARCIT PFR	
S'ADOSSA		IGUAL A			
SE LI ADOSSA		S'UNEIX A			

INTERPRETACIÓ	OBSERVACIONS
Nivell d'arena amb restes d'asfalt i material constructiu	
CRONOLOGI	

INTERVENCIÓ	CODI ICUB	UE	
C. segarra, Pl. Marià Brossa, C. del Matagalls	086/14	16	
MUNICIPI I COMARCA	ANY	ZONA/ÀMBIT	
Barcelona, Barcelonès	2014		
TIPUS	FET/ESTRUCTURA	SECTOR	
Positiva			
DEFINICIÓ	Z SUP	Z INF	POTÈNCIA
Estrat	29,51	29,31	0,20

COBREIX		TALLA		FARCEIX	
COBERT PFR	15	TALLAT PFR		FARCIT PFR	
S'ADOSSA		IGUAL A			
SE LI ADOSSA		S'UNEIX A			

INTERPRETACIÓ	OBSERVACIONS
Terra argilosa de coloració ataronjada	
CRONOLOGI	

INTERVENCIÓ	CODI ICUB	UE	
C. segarra, Pl. Marià Brossa, C. del Matagalls	086/14	17	
MUNICIPI I COMARCA	ANY	ZONA/ÀMBIT	
Barcelona, Barcelonès	2014		
TIPUS	FET/ESTRUCTURA	SECTOR	
Positiva			
DEFINICIÓ	Z SUP	Z INF	POTÈNCIA
Nivell de circulació	29,91	29,80	0,11

COBREIX	18	TALLA		FARCEIX	
COBERT PFR		TALLAT PFR		FARCIT PFR	
S'ADOSSA		IGUAL A			
SE LI ADOSSA		S'UNEIX A			

INTERPRETACIÓ	OBSERVACIONS
Asfalt actual del carrer	
CRONOLOGI	

INTERVENCIÓ	CODI ICUB	UE	
C. segarra, Pl. Marià Brossa, C. del Matagalls	086/14	18	
MUNICIPI I COMARCA	ANY	ZONA/ÀMBIT	
Barcelona, Barcelonès	2014		
TIPUS	FET/ESTRUCTURA	SECTOR	
Positiva			
DEFINICIÓ	Z SUP	Z INF	POTÈNCIA
Estrat	29,80	29,73	0,07

COBREIX	19	TALLA		FARCEIX	
COBERT PFR	17	TALLAT PFR		FARCIT PFR	
S'ADOSSA		IGUAL A			
SE LI ADOSSA		S'UNEIX A			

INTERPRETACIÓ	OBSERVACIONS
Grava per anivellar	

CRONOLOGI

INTERVENCIÓ	CODI ICUB	UE	
C. segarra, Pl. Marià Brossa, C. del Matagalls	086/14	19	
MUNICIPI I COMARCA	ANY	ZONA/ÀMBIT	
Barcelona, Barcelonès	2014		
TIPUS	FET/ESTRUCTURA	SECTOR	
Positiva			
DEFINICIÓ	Z SUP	Z INF	POTÈNCIA
Estrat	29,73	28,03	1,70

COBREIX	20	TALLA		FARCEIX	
COBERT PFR	18	TALLAT PFR		FARCIT PFR	
S'ADOSSA		IGUAL A			
SE LI ADOSSA		S'UNEIX A			

INTERPRETACIÓ	OBSERVACIONS
Terra de coloració vermella molt compacte	

CRONOLOGI

INTERVENCIÓ	CODI ICUB	UE	20
C. segarra, Pl. Marià Brossa, C. del Matagalls	086/14		
MUNICIPI I COMARCA	ANY	ZONA/ÀMBIT	
Barcelona, Barcelonès	2014		
TIPUS	FET/ESTRUCTURA	SECTOR	
Positiva			
DEFINICIÓ	Z SUP	Z INF	POTÈNCIA
Estrat	28,03	0,00	28,03

COBREIX		TALLA		FARCEIX	
COBERT PER	19	TALLAT PER		FARCIT PER	
S'ADOSSA		IGUAL A			
SE LI ADOSSA		S'UNEIX A			

INTERPRETACIÓ	OBSERVACIONS
Terra molt compacte de tonalitat marró clar	
CRONOLOGI	

Intervenció arqueològica

Carrer de la Segarra, Plaça Marià Brossa i carrer del Matagalls
Barcelona, el Barcelonès

Actium[®]